



AKTIVNO LETOVANJE V POLJANSKI DOLINI



**31. FESTIVAL
TURIZMU POMAGA LASTNA GLAVA
POTUJEM, TOREJ SEM**

KAZALO

I.	UVOD	2
I.1	POLJANSKA DOLINA.....	2
I.2	KOLPA	3
I.3	RAFTANJE	3
I.4	SPREHODI IN POHODI.....	4
I.5	ZNAMENITOSTI.....	5
I.6	O TAMBURI IN TAMBURAŠIH	5
I.7	NARODNE NOŠE IN OBIČAJI	6
I.8	KMETIJA KONDA.....	7
I.9	OBRT NA KMETIJI.....	8
II	PROJEKT AKTIVNO LETOVANJE V POLJANSKI DOLINI.....	9
II.1	NAČRT TURISTIČNE PONUDBE ZA CILJNO SKUPINO GOSTOV	9
II.1.1	VSEBINA PONUDBE:	9
II.1.2	NAČIN IZVEDBE - 7 DNEVNE POČITNICE.....	9
III	ZAKLJUČEK.....	11
IV	LITERATURA	12

I. UVOD

V naši nalogi želimo predstaviti našo domačo pokrajino, njene pokrajinske znamenitosti, kulturno dediščino ter domačine, ki se ukvarjajo z različnimi dejavnostmi (pridelavo raznih izdelkov, poljedelstvom, živinorejo, športnimi aktivnostmi ter šegami in navadami)

I.1 POLJANSKA DOLINA

Poljane ali Poljanska dolina, kot domačini imenujejo okolico Starega trga in Predgrada, je manjše kraško polje, obviselo nad dolino Kolpe jugovzhodno od Kočevja. V podložni smeri je odprta proti kočevskim podoljem in Kočevskemu polju, z zahodne in vzhodne strani pa ga zapirata precej visoki planoti, ki se spuščata proti dolini Kolpe. Na zahodu je to kraška planota, za katero uporabljamo včasih skupno ime Spodnjeloška gora, od Bele Krajine pa loči Poljane skrajni južni in precej nižji podaljšek Kočevskega Roga — Poljanska gora.

Neravno dno Poljanske doline je nagnjeno na vzhod, verjetno v smeri nekdanjega odtoka in se spušča od nadmorske višine okrog 500 m pri Brezovici do 378 m pri Predgradu in 275 m pri Starem trgu. Dolina je dolga okrog 8 km, v najširšem delu med Predgradom in Starim trgom pa doseže širino približno 4 km.

Največji kraj v Poljanski dolini je danes Stari trg ob Kolpi. Njegovo ime izvira iz časov turških vpadov, ko je bil kraj povzdignjen v trg. Bil je pomembno strateško in trgovsko središče. Ime kraja se omenja kot Stari trg od leta 1576. Da je bil kraj s svojo okolico pomemben priča dejstvo, da se je poljanska fara osamosvojila od črnomaljske prafare že pred letom 1248. Sedanja farna cerkev sv. Jožefa je bila zgrajena leta 1740. V Predgradu je njena podružnica cerkev sv. Fabjana in Sebastjana. Starotrška osnovna šola je med najstarejšimi v Sloveniji. Delovati je začela 1820 v zasebnih hišah.



I.2 KOLPA

Kolpa je mejna reka med Slovenijo in Hrvaško, desni pritok Save na Hrvaškem in je dolga 294 km. Izvir Kolpe je okoli 200 m dolgo in do 50 m široko ter 80 m globoko, slikovito jezerce pod strmimi, gozdnatimi pobočji Risnjaka blizu vasi Razloge v Gorskem kotarju, imenovano tudi Kupeško jezero. Najprej teče proti severu in nato 118 km daleč po slovensko-hrvaški meji, večinoma po ozki, gozdnati dolini, z bregovi visokimi tudi do 100 m. Vzhodno od Preloke zavije proti severu, teče po vzhodnem robu Bele krajine, pri Metliki ponovno zavije proti vzhodu, teče skozi nizko gričevje mimo Karlovca in se malo pod Siskom izlije v Savo. Za porečje Kolpe se pogosto uporablja pokrajinsko ime Pokolpje.

Reka Kolpa in njena okolica je primerna za številne aktivnosti, kot so:



- pohodi ob reki,
- ogled doline Kolpe z gradom Kostel,
- Robinzonsko čolnarjenje,
- spust po reki Kolpi s kanujem,
- lokostrelstvo, pikniki, odbojka na mivki,
- nogomet na travnatem igrišču,
- plavanje in drugo.



I.3 RAFTANJE




V poletnih mesecih je reka Kolpa še posebej priljubljena točka za rafting. Po reki Kolpi se lahko spustite z velikim ali malim raftom ter kanujem. Za spust lahko izberete lokacijo na toku od Osilnice do Metlike, najlepši rafting pa doživite med Faro in Damljem. Med spustom, si lahko privoščite kopanje, ogled naravnih znamenitosti, vidite kar nekaj vodnih živali in ptic,.... Predvsem neokrnjena narava in mir pa je tisto, kar je najbolj navdušujoče. Kolpa je zelo primerna za začetnike raftanja kot tudi za adrenalinske odvisneže ob primernem vodostaju.

<p>Veliki raft je primeren za začetnike, oziroma višje vodostaje. Začetnikom se lahko pridruži tudi izkušen vodnik, ki varno vodi raft z dolgim rafterskim vodniškim veslom. V raftu je dovolj prostora za vodotesne sode, v katere spravite vse osebne stvari, da ostanejo suhe.</p>	
<p>Mini raft odlikuje dobra stabilnost in lahka vodljivost. Na reki Kolpi je v zadnjih letih tudi najbolj priljubljeno plovilo. Primeren je za dve do tri osebe in še vedno je dovolj prostoren za vodotesni sod kamor spravite opremo.</p>	
<p>Kajak je koničast športni čoln, spredaj in zadaj zaprt, z dvolistnim veslom. Zanj je potrebnega nekaj predznanja.</p>	

I.4 SPREHODI IN POHODI

V Dolnjih Radencih je pot, ki pelje mimo gozdnega kraškega izvira z imenom Poganac. Gre za kraški bruhalnik, ki v času visokih podzemeljskih vodah bruha večjo količino vode, ki potem po dokaj široki strugi priteče v reko Kolpo.

Urejena pot pripelje do še enega studenca oz. kraškega izvira po imenu Japlenica. Izvir priteče na površje tik ob reki Kolpi in se po zelo kratkem površinskem toku (nekaj metrov) izlije neposredno v reko.



V poljanski dolini pa lahko doživite najlepši razgled na sončni zahod z pohodom na Kujzice. Pot do Kujzic je označena z smerokazi. V jesenskem času lahko tam srečate gamse.

Poljanci pa se lahko pohvalimo tudi z prečudovito Sodevsko steno do katere pridete v manj kot 15 minutah, razgled pa je prečudovit. Tudi ta pot je označena z smerokazi za tiste bolj zgubljene.

Najjužnejša pešpot pa je dolga 11 km. Do nje lahko pridete v največ 3 urah. Obdana je s obilo prelepe narave in zanimivih živali. Vendar brez skrbi, tam naj ne bi bilo medvedov.

I.5 ZNAMENITOSTI

V neposredni bližini Starega trga so znani naravni, etnološki in kulturni spomeniki, ki predstavljajo tudi izletne točke:

- stara kovačija v Bilpi, ki jo poganja voda
- mlin v Bregu, zadnji delujoči mlin na reki Kolpi
- kraška jama v Bilpi
- jama Kobiljača v Bregu, najdaljša kraška jama v Beli krajini
- razgledna točka Kozice nad Dolom, kjer se nahaja najjužnejša kolonija gamsov v Sloveniji
- Radenska in Sodevska stena ob Kolpi
- Marijina romarska cerkev v Zagozdacu
- cerkvica Kalvarija s križevim potom
- farna cerkev v Starem trgu ob Kolpi
- eden redkih še stoječih sramotilnih kamnov v Predgradu
- skrivnostna vasica iz 18. stoletja, edina povezava s svetom – s čolnom na slovensko stran
- napajališča v starem trgu ki so k njim hodili kmetje napajat svojo živino
- peč v kateri so včasih žene pozimi prala oblačila




I.6 O TAMBURI IN TAMBURAŠIH



Tambura je žični glasbeni inštrument, s štirimi do osem strun, ki izvira iz Irana. Podobna je mandolini, španski kitari, ukrajinski banduri in drugim strunskim inštrumentom. Obstajajo enoglasne, dvoglasne, troglasne in štiriglasne. V Sloveniji so najbolj popularne štiriglasne. Pri nas najbolj razširjena v Beli Krajini in v Prekmurju. Popolni tamburaški sestav sestavlja 7 - 8 tamburašev. Lahko jih je tudi več.

Tamburo se najpogosteje igra stoje, če se že sedi je treba sedeti uravnano. Za igranje potrebujemo trzalico. Drži se jo s palcem in kazalcem, ostali prsti so rahlo zviti proti dlani. Vrat tambure držimo z palcem in kazalcem leve roke. Palec se nahaja pod vratom inštrumenta, drugi prsti so rahlo zaviti, in se konci blazinic dotikajo strun. Trzalica je lahko narejena iz višnjevega lubja, celuloida in roga. Ne sme biti daljša od 4 cm in širša od 1 cm ter imeti mora zaobljen vrh.



Tamburaši so najbolj znani po igranju dalmatinskih in ljudskih pesmi, vendar se lahko na tamburo igra vse. V poljanski sta trenutno delujoči dve tamburaski skupini in sicer Sodevski tamburaši in Predgrajski tamburaši. Se pa tudi skoraj vsak otrok ukvarja z igranjem na tamburo.

I.7 NARODNE NOŠE IN OBIČAJI

V Poljanski dolini lahko spoznate tudi narodno nošo in nekatere običaje. Pri ženskah je narodna noša sestavljena iz majice z $\frac{3}{4}$ rokavi, ki ima spredaj izrez v črki v in zadaj kapuco. Čez mini krilo, ki je bele barve imajo oblečeno še belo zgornje krilo, na njem tudi predpasnik. Okoli pasu je zavezan rdeče moder pas, v katerega je zataknjen bel robec iz blaga. Na nogah imajo črtaste belo-rdeče nogavice ter obute staromodne črne čevlje s peto. Večinoma nosijo tudi nakit, največkrat verižico rdeče barve. Lasje so spleteni v dve kiti.



Moška narodna noša je sestavljena iz bele majice z dolgimi širokimi rokavi. Tudi pri moškem ima majica izrez v obliki črke v samo, da je pri moškem ta izrez malo manjši. Nosijo bele hlače na zvonec. Okoli pasu nosijo širok rjavi pas. Obute imajo staromodne elegantne črne čevlje, na glavi pa imajo črn klobuk.

Narodna noša se je skozi čase tudi spreminjala. Nošo skozi čase si lahko ogledate v Pokrajinskem muzeju v Predgradu, kjer je razstavljena. V muzeju je tudi nekaj o samem gradu Poljane, ki je stal na robu naselja Predgrad in pa tudi samo življenje v gradu v času srednjega veka. Čez muzej vas sprehodi starejši prebivalec Predgrada Boris Anton Weiss



V poljanski dolini se vsako leto konec julija odvija prireditev Prangerjada. To je turistično-etnološka prireditev, povezana s Prangerjem. Pranger je sramotilni steber na katerem so v srednjem veku kaznovali kradljivce. Predgrad spada med le 13 mest v Sloveniji, kjer so ohranili sramotilni steber. Prangerjada je v prvi vrsti srečanje folklornih skupin. Na njej se prikaže tudi igra, kjer je uprizorjeno kaznovanje na Prangerju v srednjem veku. Prireditev se odvija že od leta 1997 na njo pa prihaja vsako leto več obiskovalcev. Ne samo Slovencev temveč tudi ljudi iz sosednjih držav.

V naši dolini sta ohranjeni dve kulturni društvi: Kulturno športno društvo Predgrad in Kulturno športno društvo Stari trg ob Kolpi. KŠD Predgrad deluje že od leta 1908 in še danes. Skupno obeh društev je, da se ukvarjata s folkloro.

Čeprav je veliko običajev v Poljanski dolini izumrlo že med drugo svetovno vojno in na žalost tudi nekateri, ki počasi izumirajo se vselej najde še kakšen, ki je še zmeraj živ.

I.8 KMETIJA KONDA



Na naši ekološki kmetiji Konda gojimo 320 mlečnih ovc in 40 govedi avtohtone pasme in 50 krško-poljskih prašičev in 12 športnih konjev.

Turist, ki pride na našo kmetijo, se zjutraj zbudi in gre z nami pojest domač zajtrk - domača jajca, domače žgance z ocvirki in jogurtom. Potem gre v hlev, kjer pomaga molsti ovce in nahraniti živali. Zvečer, ko je vse narejeno gre z nami jahat konje po poljanski dolini ko pridemo iz ježe imamo večerjo in potem se lahko gre na veselico

Naša kmetija je ekološka, to pomeni da se ne sme uporabljati škropiv, umetnih gnojil in treniranih semen. Naši so izdelki zelo kvalitetni in ekološki. Z našimi izdelki se vsako leto uvrstimo na živilski sejem, ki je v Gornji Radgoni in dobivamo veliko priznanj in medalji in to potrди, da so naši izdelki zelo kvalitetni in dobri za kupce.



I.9 OBRT NA KMETIJI

Včasih se je v Poljanski dolini z obrtjo ukvarjalo veliko več ljudi kot danes. Bili so vse od kovačev do izdelovalcev motik. Dva najpomembnejša predstavnika tega sta bila kovač Ivan Šlajmer iz vasi Predgrad, ki se je ukvarjal s kovanjem konj in druge živine. Vaščani Predgrada in drugih okoliških vasi so mu peljali podkovat svojo živino. Drugi pa je bil Rudi Verderber iz majhne vasi Bilpa ob Kolpi. On je izdeloval motike in večina kmetov v Poljanski dolini je pri njem kupovala motike. Žal, pa so ti ljudje, ki so se včasih ukvarjali z obrtjo že pokojni in začela se je doba moderne tehnologije, zato je obrt v Poljanski dolini v večini izumrla. A ne povsem.

Eden od obrtnikov, ki deluje danes je Tone Šegina iz vasi Zagozdac. Ukvarja se z izdelavo lesenih kipov in raznih skulptur. S tem se je ukvarjal že njegov oče Janko in ga kiparjenja učil že od malih nog. Kipe ustvarja s pomočjo le dveh pripomočkov. To sta pila in kladivo. Doma ima veliko delavnico v kateri preživi veliko večino svojega časa. Kipe ustvarja za v cerkev in druge pomembne priložnosti v Poljanski dolini in tudi širše. Naredil je celo cel križevo pot iz lesa in z njim okrasil Zagozdačko cerkev, za božič pa je izdelal tudi prečudovite lesene jaslice. Izdelal je tudi več podob iz lesa, ki so jih vaščani večjih vasi postavili ob vaške kale kot simbol vasi. To ga zelo veseli in bi ti rad naučil tudi mlajše generacije in vsakega, ki ga to veseli.



II PROJEKT AKTIVNO LETOVANJE V POLJANSKI DOLINI

II.1 NAČRT TURISTIČNE PONUDBE ZA CILJNO SKUPINO GOSTOV

Opomba: celotna ponudba je hipotetična. Podatki so izmišljeni, vključno z opredelitvijo skupine gostov.

II.1.1 VSEBINA PONUDBE:

- 7-dnevno bivanje v kampu Rade
- Ogled Prangerjade
- Ogled eko kmetije Konda in udeležba na delavnici
- Ogled vražjega kamna, kovačije Bilpa
- Spust po reki Kolpi

II.1.2 NAČIN IZVEDBE - 7 DNEVNE POČITNICE

II.1.2.1 1 dan: 25. 7. 2017

Sprejem gostov z gostijo in domačimi pesmimi. Po namestitvi se odpravijo na pohod na Kozice. Za manj aktivne športnike je organiziran tudi pohod na sodevsko steno. S seboj je nujno nahrbtnik in rezervna oblačila. Za hrano in pijačo bo poskrbljeno in sicer jo dobijo pred pohod.

Pohod na Kozice: Z osebnim avtom se odpeljejo do kulturnega doma v Predgradu, kjer pustijo avtomobile. Nato se odpravijo od kulturnega doma po cesti, mimo kapelice. Kmalu pridejo na makadam, kjer nadaljujejo pot do vrha z nekaj zavoji. Pohod do vrha traja približno eno uro (odvisno od posameznika).

Pohod na sodevsko steno: Z osebnimi avtomobili se odpeljejo do sodevskega kala. Pot nadaljujejo peš, spotoma si lahko ogledajo sodevski kal kot tudi dele napajališča živine (v preteklosti). Do vrha sodevske stene hodijo po makadamu in sicer približno 10-15 min (odvisno od posameznika).

II.1.2.2 2 dan: 26. 7. 2017

Ta dan je organiziran ogled kmetije Konda. Ob prihodu bodo lahko poskusili dobrote kmetije Konda, ki bodo postrežene. Potem bodo nadaljevali z ogledom hleva, kjer molzejo ovce, ter tudi hlev, kjer imajo živali skozi zimo. Videli bodo tudi kako hranijo živino, in sami bodo lahko dali hrano živini. Pokazali jim bodo tudi sirarno, kjer pridelajo sir. Seznanili se bodo z postopkom izdelave sira, jogurta, kefirja in ostalih njihovih izdelkov iz domačih sestavin. Potekala bo tudi delavnica, na kateri si bo vsak naredi svojo skuto iz domačih sestavin. Po končani delavnici bo za tiste, ki želijo, sledilo jahanje konj.

II.1.2.3 3 dan: 27. 7. 2017

Tretji dan bodo gostje imeli zase. In sicer bodo lahko počeli kar bodo hoteli do večernih ur. V večernih urah se bodo zbrali skupaj z folklornima skupinama (KŠD Predgrad, KD Stari trg ob

Kolpi) in pa tudi s tamburaši. Da bo vse bolj zanimivo in romantično bomo prižgali ogenj in ob njem pekli koruzo. Ob ognju in pečenju domače koruze bodo spoznali kar nekaj tradicionalnih plesov, ki se plešejo pri folklori. Za boljše vzdušje jih bodo ob plesu spremljali tudi predgrajski tamburaši. Gostje se bodo lahko po želji naučili še kakšen ples in tudi skupaj zaplesali s folklorno skupino. Za pijačo bo tudi ta dan poskrbljeno.

II.1.2.4 4 dan: 28. 7. 2017

Gostje se z osebnimi avtomobili pripeljejo do pokrajinskega muzeja v Predgradu. Pred muzejem jih bo pričakal Anton Boris Weiss, ki jih bo popeljal po muzeju in tako rekoč v preteklost, ko je bil na tisti površini grad. V muzeju bodo spoznali kako se je imenoval grad, kolikšno ozemlje je zavzemal, življenje v tem gradu itd. Poleg tega bodo v muzeju spoznali tudi kakšna je bila noša v prejšnjih časih. Poleg muzeja si bodo ogledali tudi sramotilni steber oziroma t. i. Pranger in bodo spoznali oz. izvedeli zakaj in čemu je bil postavljen, zakaj ravno v Predgradu. Po ogledu muzeja in sramotilnega stebra, si bodo ogledali nedaleč stran cerkev sv. Sebastjana. V njej si lahko ogledajo leseni kip sv. Sebastjana. Ob 17ih pa se lahko pridružijo tudi večerni molitvi in skupaj z starejšimi gospemi molijo.

II.1.2.5 5 dan: 29. 7. 2017

Na ta dan se bodo gostje udeležili Prangerjade. Prangerjada je turistično-etnološka prireditev, povezana je sicer z Prangerjem. Temelji večinoma na srečanju folklornih skupin iz Slovenije, pa tudi iz katere tuje države. Najprej se bodo z osebnimi avtomobili odpeljali na Videm pri Brezovici, kjer bo potekal ogled neznane Spahe. Neznana Spaha je sicer arheološka pot, dolga je 3,4 km. Do vrha je možno priti v eni uri (odvisno od posameznika). S seboj je priporočljivo, da imajo nahrbtnik z rezervnimi oblačili. Hrano in pijačo dobijo pred pohodom. Po pohodu se zberejo v Predgradu, kjer si lahko ogledajo grajske tržnice (sejem domače in umetnostne obrti, otroške delavnice). Nato sledi ogled osrednjega programa Prangerjade, kjer nastopa več različnih folklornih skupin. Pri ogledu programa gostje spoznajo, da nimajo vsi enake noše, različne plese itd. Potem pa se začne zabavni večer z Dejanom Vunjakom, kjer se gostje lahko sprostijo, kaj prigriznejo, spišejo in glavno, da zaplešejo v ritmu narodno-zabavne glasbe.

II.1.2.6 6 dan: 30. 7. 2017

Na predzadnji si gostje ogledajo novo znamenitost - vražji kamen, kot tudi staro kovačijo v Bilpi. Najprej si ogledajo vražji kamen in spoznajo zgodnico zakaj je tako imenovan. Potem si bodo ogledali staro kovačijo v Bilpi, ki jo poganja voda. Seznanili se bodo tudi s tem, kako je obratovala oz. delovala stara Bilpska kovačija v preteklosti.

II.1.2.7 7 dan: 31. 7. 2017

Zadnji dan bo organizirano raftanje. Ta dan bo potreben nahrbtnik z rezervnimi oblačili. Z osebnimi avtomobili se bodo odpeljali do Radencev, kjer bodo dobili vso potrebno opremo za raftanje. Vodič, ki po z njimi jim bo takrat podal navodila. Nato se s kombiji zapeljejo do Laz, kjer bodo začeli z raftanjem. V raft si bodo lahko vzeli samo najpomembnejše stvari kot so: telefon, hrano in pijačo, druge stvari pustijo v nahrbtniku oz. v kombiju. Vse te

najpomembnejše stvari se potem spravi v plastični sod, ki je na raftu. Raftat začnejo v Lazah, nato jih tok reke vodi do Prelesja, kjer bodo imeli postanek, da kaj prigriznejo, spijejo in napravijo kakšno fotografijo. Pot se nadaljuje potem do končne točke Radencev. Gostje imajo potem še nekaj časa zase. Za zaključek dneva oz. počitnic pa je načrtovano nočno kopanje v reki Kolpi.

III ZAKLJUČEK

Poljanska dolina ob Kolpi je majhen in tih kraj, kjer je še marsikaj kot je bilo nekoč. Tja nas vabijo neokrnjena narava in gostoljubni ljudje. Je torej kot nalašč za tiste, ki iščejo nekaj novega na svojih potepanjih in izletih. Še posebej je priljubljena pri ljubiteljih Kolpe, bodisi, da se predajajo čolnarjenju, kopanju, taborjenju, ribolovu ali čemu drugemu, in pri lovcih, saj so gozdovi polni divjadi.

Poleg tega pa je tu še veliko prijaznih ljudi, ki vas ob raznih prireditvah postrežejo z domačimi dobrotami, ter pozdravijo z plesom v narodni noši.

IV LITERATURA

Krajevni leksikon Slovenije (1997). II. Knjiga. Jedro osrednje Slovenije in njen jugovzhodni del. DZS, Ljubljana.

Etnološki mladinski raziskovalni tabor Stari trg ob Kolpi (1989). Zveza organizacij za tehnično kulturo Slovenije, Ljubljana.

Koce, M., Možnosti razvoja turizma v Poljanski dolini ob Kolpi – diplomsko delo (2005). Stari trg ob Kolpi.

ELEKTRONSKI VIRI

https://sl.wikipedia.org/wiki/Grad_Poljane

http://www.pmk-kocevje.si/main/0_slo/razstave.php

http://www.lokalno.si/2016/11/05/164839/aktualno/DL_Predgraici_preteklost_obujajo_sko_zi_folkloro/

<http://www.kolpa-adventures.com/rafting-kolpa.html>

<http://www.kolparaft.com/>

USTNI VIRI

David Kobe

Marija Mihelić

Aktivno letovanje v poljanski dolini

ŠOLA: Osnovna šola Stari trg ob Kolpi, Stari trg ob Kolpi 7, 8342 Stari trg ob Kolpi

Telefon: 07/305 51 02

Elektronski naslov: o-staritrg.nm@guest.arnes.si

Spletni naslov: <http://os-stari-trg-ok.si/>

NASLOV TURISTIČNE NALOGE: AKTIVNO LETOVANJE V POLJANSKI DOLINI

Avtorji: Diana Kapš,
Janez Konda,
Lucija Konda,
Nastja Mlakar,
Živa Mihelić,
Nika Rauh,
Karmen Šterbenc

Mentorja: Tamara Mršol, prof. MAT-RA
Mitja Šerbec, prof. FI-TE

POVZETEK TURISTIČNE NALOGE V SLOVENSKEM JEZIKU

Poljane ali Poljanska dolina, je manjše kraško polje, obviselo nad dolino Kolpe jugovzhodno od Kočevja. Je majhen in tih kraj, kjer je še marsikaj, kot je bilo nekoč. Tja nas vabijo neokrnjena narava in gostoljubni ljudje. Je torej kot nalašč za tiste, ki iščejo nekaj novega na svojih potepanjih in izletih. Še posebej je priljubljena pri ljubiteljih Kolpe, bodisi, da se predajajo čolnarjenju, kopanju, taborjenju, ribolovu ali čemu drugemu.

Naloga predstavlja pokrajinske znamenitosti, kulturno dediščino ter njene domačine Poljanske doline. Učenci v nalogi predstavijo enotedenski načrt preživljana počitnic, ki bi ga lahko vključili v turistično ponudbo.

Ključne besede: Poljanska dolina, Kolpa, kulturna dediščina in znamenitosti

POVZETEK TURISTIČNE NALOGE V ANGLEŠKEM JEZIKU

Poljane or the Poljane Valley is a smaller karst field, hanging over the Kolpa river valley that is located southeast of Kočevje. It is a small and quiet place where everything has been the same as it used to be. Unspoiled nature and hospitable people are becoming a real tourist attraction. In fact, this offer is more and more appreciated by those looking for something new on their walking and hiking holidays. It is especially popular with fans of the Kolpa river who enjoy boating, swimming, camping, fishing and the like.

The project presents many regional attractions, cultural heritage and the locals in the Poljane Valley. Students present a one-week holiday plan that could be included in the tourist offer.

Keywords: the Poljane Valley, Kupa, cultural heritage and sightseeing

OKVIRNA VSEBINA IN STRUKTURA PREDSTAVITVE NA TURISTIČNI TRŽNICI

Na stojnici bodo učenci predstavili ključne vsebine njihovega okolja (Poljanske doline) ter aktivnosti, ki se jih lahko bodoči gostje udeležijo. Učenci bodo predstavili tudi igranje na tambure. Obiskovalcem tržnice bodo ponudili sodelovanje pri igri Polanec ne jezi se. Na ta način se bodo lahko potegovali za nekatere nagrade. Obiskovalci si bodo lahko postregli tudi z raznimi pripravljenimi dobrotami (Poljanski piškoti, Pogača, Prosta Povanca, ...)

POLANEC NE JEZI SE:

Igro igrata 2. Prikazuje reko Kolpo, po kateri se o vsakem metu kocke spustiš za meter, dva, tri,... dlje. Na vsakem postajališču dobiš vprašanje. Če odgovor ni pravilen Se vrneš nazaj na prejšnjo postajo in se ne smeš jeziti.